

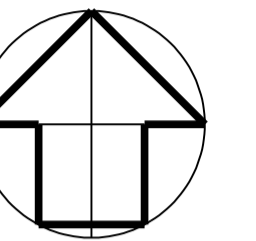

# BOHDALÍN

## ÚZEMNÍ PLÁN




Změna č. 1

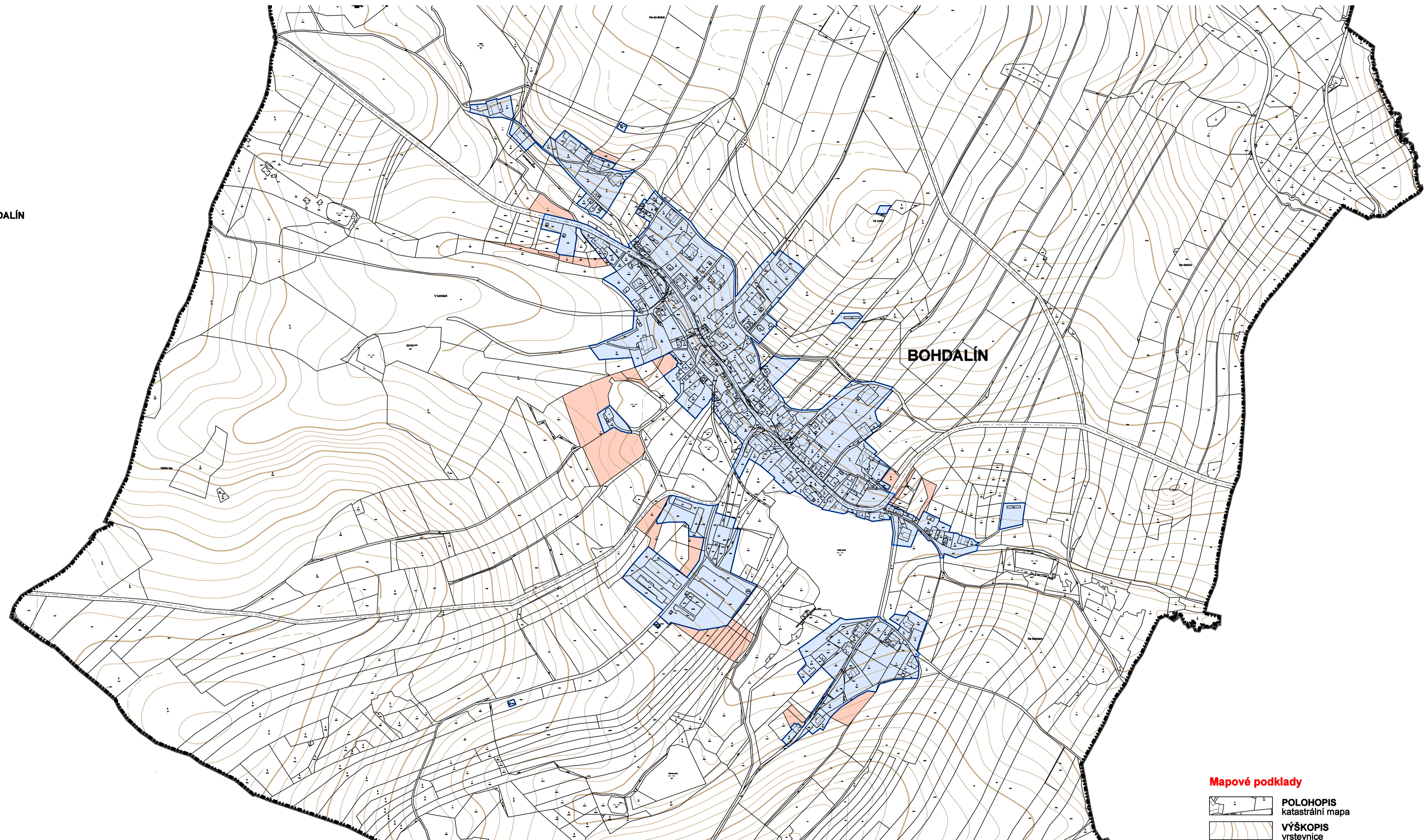
# VÝKRES ZÁKLADNÍHO ČLENĚNÍ ÚZEMÍ

1 : 5 000



### HRANICE ÚZEMÍ

-  HRANICE ÚZEMÍ OBCE BOHDALÍN  
k.ú. Bohdalín
-  ZASTAVĚNÉ ÚZEMÍ
-  ZASTAVITELNÉ PLOCHY  
se změnou způsobu využití



### Mapové podklady

-  POLOHOPIS  
katastrální mapa
-  VÝŠKOPIS  
vrstevnice

Objednavatel : Obec BOHDALÍN  
Pořizovatel : MěÚ PELHŘIMOV, odbor výstavby  
Zhotovitel : Ing. arch. MILIČ MARYŠKA  
Datum : 2023

**BOHDALÍN** - k.ú. Bohdalín  
**ÚZEMNÍ PLÁN - ZMĚNA č. 1**

VÝKRES ZÁKLADNÍHO ČLENĚNÍ ÚZEMÍ

měřítko : 1 : 5 000

A