

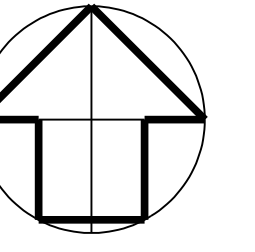

BOHDALÍN

ÚZEMNÍ PLÁN

Změna č. 1

HLAVNÍ VÝKRES

1 : 5 000



HRANICE ÚZEMÍ

	HRANICE ÚZEMÍ OBCE BOHDALÍN k.ú. Bohdalín
	HRANICE ZASTAVĚNÉHO ÚZEMÍ
	HRANICE ZASTAVITELNÝCH PLOCH se změnou způsobu využití

PLOCHY S ROZDÍLNÝM ZPŮSOBEM VYUŽITÍ

PLOCHY URBANIZOVANÉ

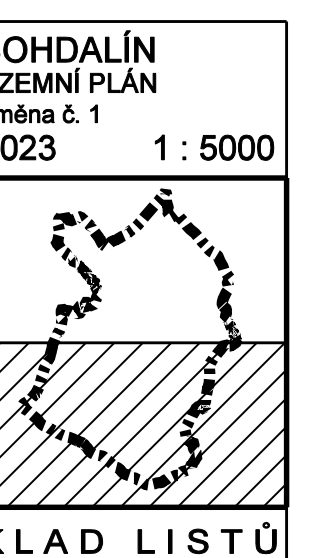
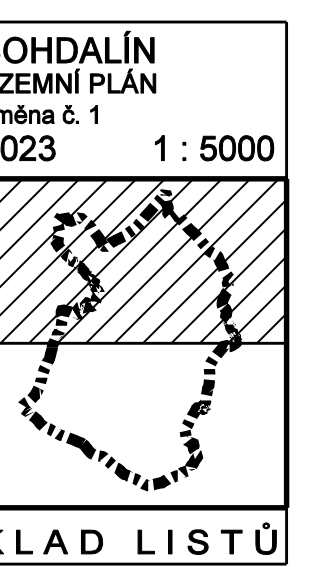
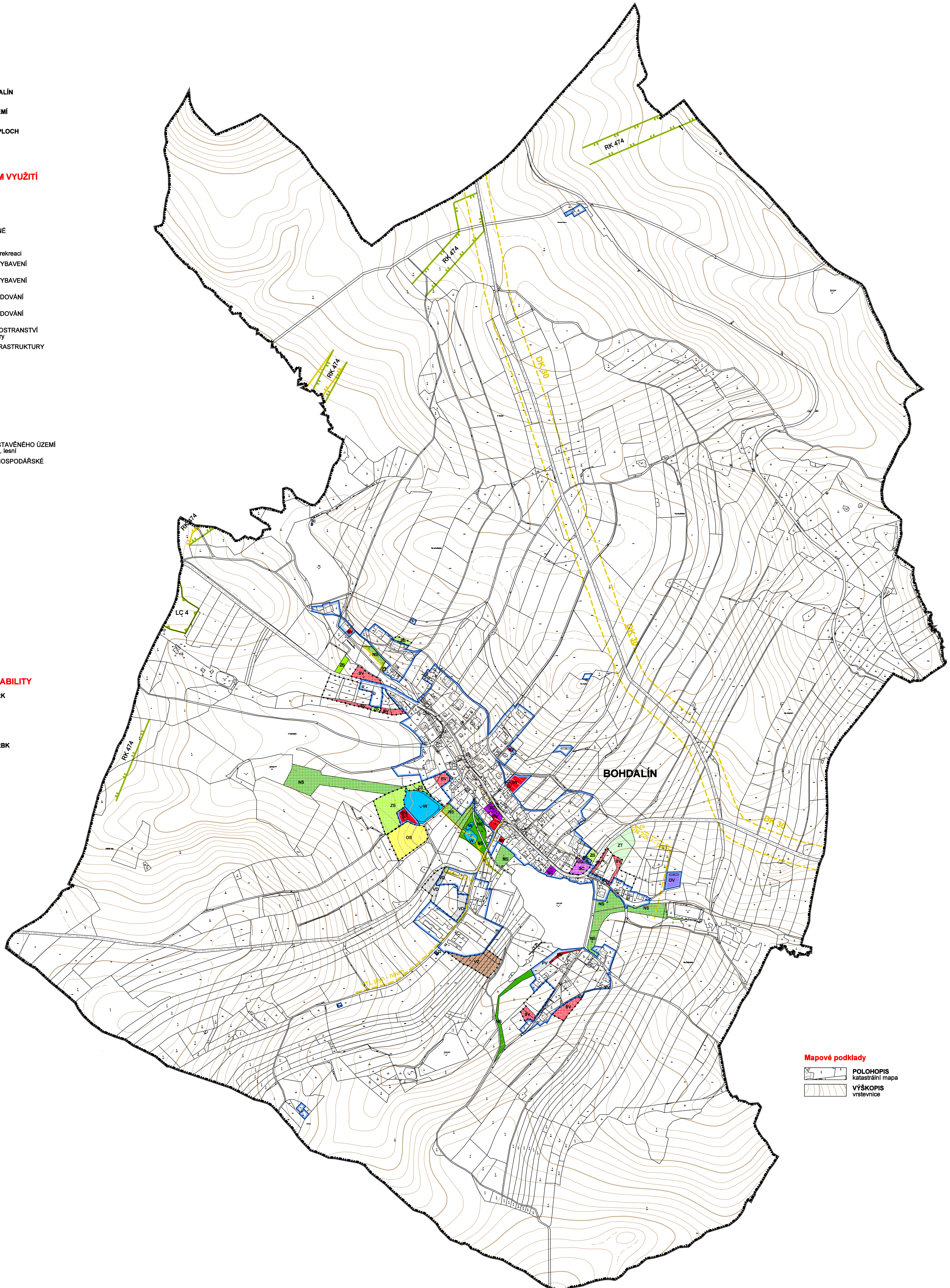
STAV	NÁVRH	POLOHOVÁNÍ	POLOHOVÁNÍ
BV			PLOCHY BYDLENÍ bydlení venkovské smíšené
SC			PLOCHY SMÍŠENÉ OBYTNÉ integrováná zástavba
RI			PLOCHY REKREACE plochy staveb pro rodinnou rekreaci
OV			PLOCHY OBČANSKÉHO VYBAVENÍ veřejná infrastruktura
OS			PLOCHY OBČANSKÉHO VYBAVENÍ sport a tělovýchova
VZ			PLOCHY VÝROBY A SKLADOVÁNÍ zemědělská výroba
VD			PLOCHY VÝROBY A SKLADOVÁNÍ drobná nerušící výroba
PV			PLOCHY VEŘEJNÝCH PROSTRANSTVÍ komunikace, veřejné prostory
TI			PLOCHY TECHNICKÉ INFRASTRUKTURY technická zařízení
ZS			PLOCHY ZELENÉ sady a zahrady

PLOCHY NEURBANIZOVANÉ

STAV	NÁVRH	POLOHOVÁNÍ	POLOHOVÁNÍ
ZT			PLOCHY ZEMĚDĚLSKÉ trvalý travní porost
NS			PLOCHY SMÍŠENÉ NEZASTAVĚNÉHO ÚZEMÍ přírodní, vodní, zemědělské, lesní
W			PLOCHY VODNÍ A VODOHOSPODÁŘSKÉ vodní toky a vodní nádrže

ÚZEMNÍ SYSTÉM EKOLOGICKÉ STABILITY

	BIOKORIDOR REGIONÁLNÍ - RK hranice biokoridoru
	BIOCENTRUM LOKÁLNÍ - LC hranice biocentru
	BIOKORIDOR LOKÁLNÍ - LK hranice biokoridoru
	BIOKORIDOR REGIONÁLNÍ - RBK ruší se
	BIOKORIDOR LOKÁLNÍ - LBK ruší se



Mapové podklady

	POLOHOVIS katastrální mapa
	VÝŠKOPIS vrstevnice

Objednavatel : Obec BOHDALÍN
Pořizovatel : MěÚ PELHRÍMOV, odbor výstavby
Zhotovitel : Ing. arch. MILIČ MARYŠKA
Datum : 2023

BOHDALÍN - k.ú. Bohdalín
ÚZEMNÍ PLÁN - ZMĚNA č. 1

HLAVNÍ VÝKRES

mřítko : 1 : 5 000

B