

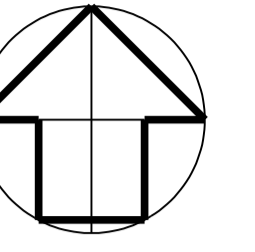

BOHDALÍN

ÚZEMNÍ PLÁN

Změna č. 1

HLAVNÍ VÝKRES

1 : 5 000



HRANICE ÚZEMÍ

- HRANICE ÚZEMÍ OBCE BOHDALÍN k.ú. Bohdalín
- HRANICE ZASTAVĚNÉHO ÚZEMÍ
- HRANICE ZASTAVITELNÝCH PLOCH se změnou způsobu využití

PLOCHY S ROZDÍLNÝM ZPŮSOBEM VYUŽITÍ

PLOCHY URBANIZOVANÉ

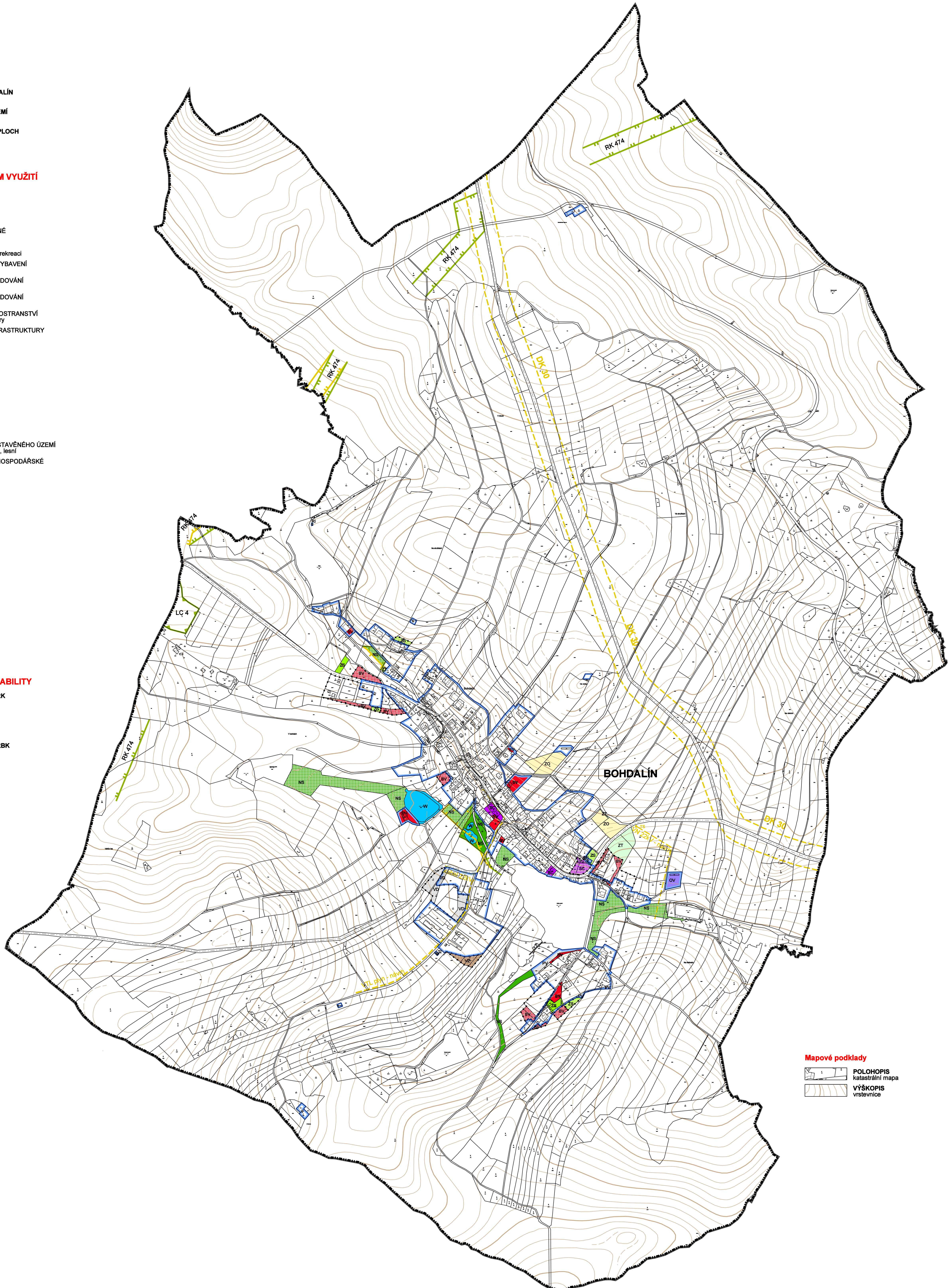
- | STAV | NÁZEV | PLOCHA |
|------|--|--------|
| BV | PLOCHY BYDLENÍ bydlení venkovské smíšené | |
| SC | PLOCHY SMÍŠENÉ OBYTNÉ integrovaná zástavba | |
| RI | PLOCHY REKREACE plochy staveb pro rodinnou rekreaci | |
| OV | PLOCHY OBČANSKÉHO VYBAVENÍ veřejná infrastruktura | |
| VZ | PLOCHY VÝROBY A SKLADOVÁNÍ zemědělská výroba | |
| VD | PLOCHY VÝROBY A SKLADOVÁNÍ drobná nerušící výroba | |
| PV | PLOCHY VEŘEJNÝCH PROSTRANSTVÍ komunikace, veřejné prostory | |
| TI | PLOCHY TECHNICKÉ INFRASTRUKTURY technická zařízení | |
| ZS | PLOCHY ZELENÉ sady a zahrady | |

PLOCHY NEURBANIZOVANÉ

- | STAV | NÁZEV | PLOCHA |
|------|---|--------|
| ZT | PLOCHY ZEMĚDĚLSKÉ trvalý travní porost | |
| ZO | PLOCHY ZEMĚDĚLSKÉ orná půda | |
| NS | PLOCHY SMÍŠENÉ NEZASTAVĚNÉHO ÚZEMÍ přírodní, vodní, zemědělské, lesní | |
| W | PLOCHY VODNÍ A VODOHOSPODÁŘSKÉ vodní toky a vodní nádrže | |

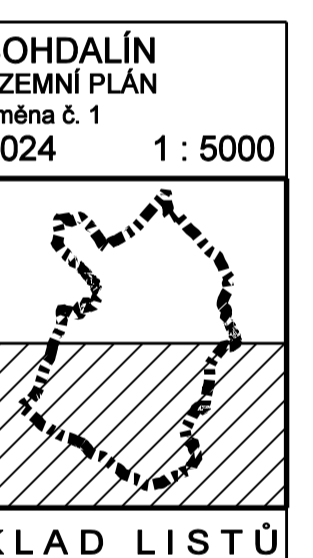
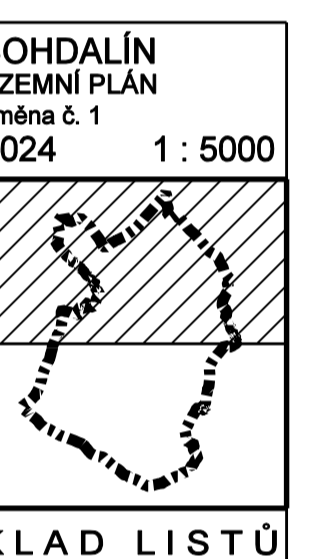
ÚZEMNÍ SYSTÉM EKOLOGICKÉ STABILITY

- BIOKORIDOR REGIONÁLNÍ - RK hranice biokoridoru
- BIOCENTRUM LOKÁLNÍ - LC hranice biokoridoru
- BIOKORIDOR LOKÁLNÍ - LK hranice biokoridoru
- BIOKORIDOR REGIONÁLNÍ - RBK ruší se
- BIOKORIDOR LOKÁLNÍ - LBK ruší se



Mapové podklady

- POLOHOPIS katastrální mapa
- VÝŠKOPIS vrstevnice



Objednavatel : Obec BOHDALÍN
Pořizovatel : MĚÚ PELHRÍMOV, odbor výstavby
Zhotovitel : Ing. arch. MILIČ MARYŠKA
Datum : 2024

BOHDALÍN - k.ú. Bohdalín
ÚZEMNÍ PLÁN - ZMĚNA č. 1

HLAVNÍ VÝKRES

měřítko : 1 : 5 000

B