


BOHDALÍN

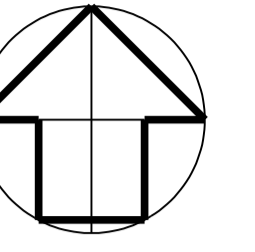
ÚZEMNÍ PLÁN

Změna č. 1



VÝKRES VEŘEJNĚ PROSPĚŠNÝCH STAVEB, OPATŘENÍ A ASANACÍ

1 : 5 000



HRANICE ÚZEMÍ

- HRANICE ŘEŠENÉHO ÚZEMÍ
hranice správního území obce Bohdalín
- Hranice zastavěného území

VEŘEJNĚ PROSPĚŠNÉ STAVBY - VPS

OBČANSKÉ VYBAVENÍ

- V1 Sportovní zařízení
- ruší se

DOPRAVNÍ INFRASTRUKTURA

- A1 Místní komunikace - MK
- rozšíření komunikace do normových parametrů (celková šířka veřejného prostoru 8 m pro dva jízdní pruhy)
- ruší se
- A2 Místní komunikace - MK
- ruší se
- A3 Silnice II. třídy č. 409
- ruší se
- DK 30

TECHNICKÁ INFRASTRUKTURA

- B1 Čistírna odpadních vod - ČOV Bohdalín
- ČOV - čistírna odpadních vod - návrh
- B2 Kanalizace
- ruší se
- C1 Vodní zdroje
- ruší se
- D1 Elektrická VN 22kV vedení, TS (trafostanice) - Severovýchod
- ruší se
- D2 Elektrická VN 22kV kabelová vedení
- ruší se
- C1 VTL přivaděč plynu, RS (regulační stanice)
- VTL přivaděč plynu do obce
- plocha pro novou regulační stanici - RS

VEŘEJNĚ PROSPĚŠNÁ OPATŘENÍ - VPO

PLOCHY ZELENÉ A KRAJINA

VPO K ZALOŽENÍ PRVKŮ ÚZEMNÍHO SYSTÉMU EKOLOGICKÉ STABILITY

- E1 Ekologická opatření
- plochy pro prvky regionálního ÚSES - RK
Regionální biokoridor RK 474
- E2 Ekologická opatření
- plochy pro prvky lokálního ÚSES - LK, LC

VPO KE ZVÝŠENÍ RETENČNÍ SCHOPNOSTI KRAJINY

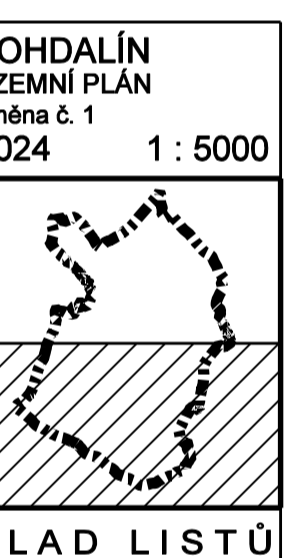
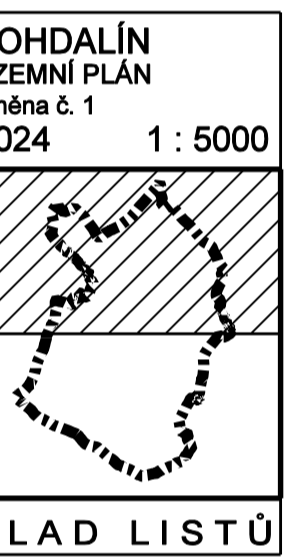
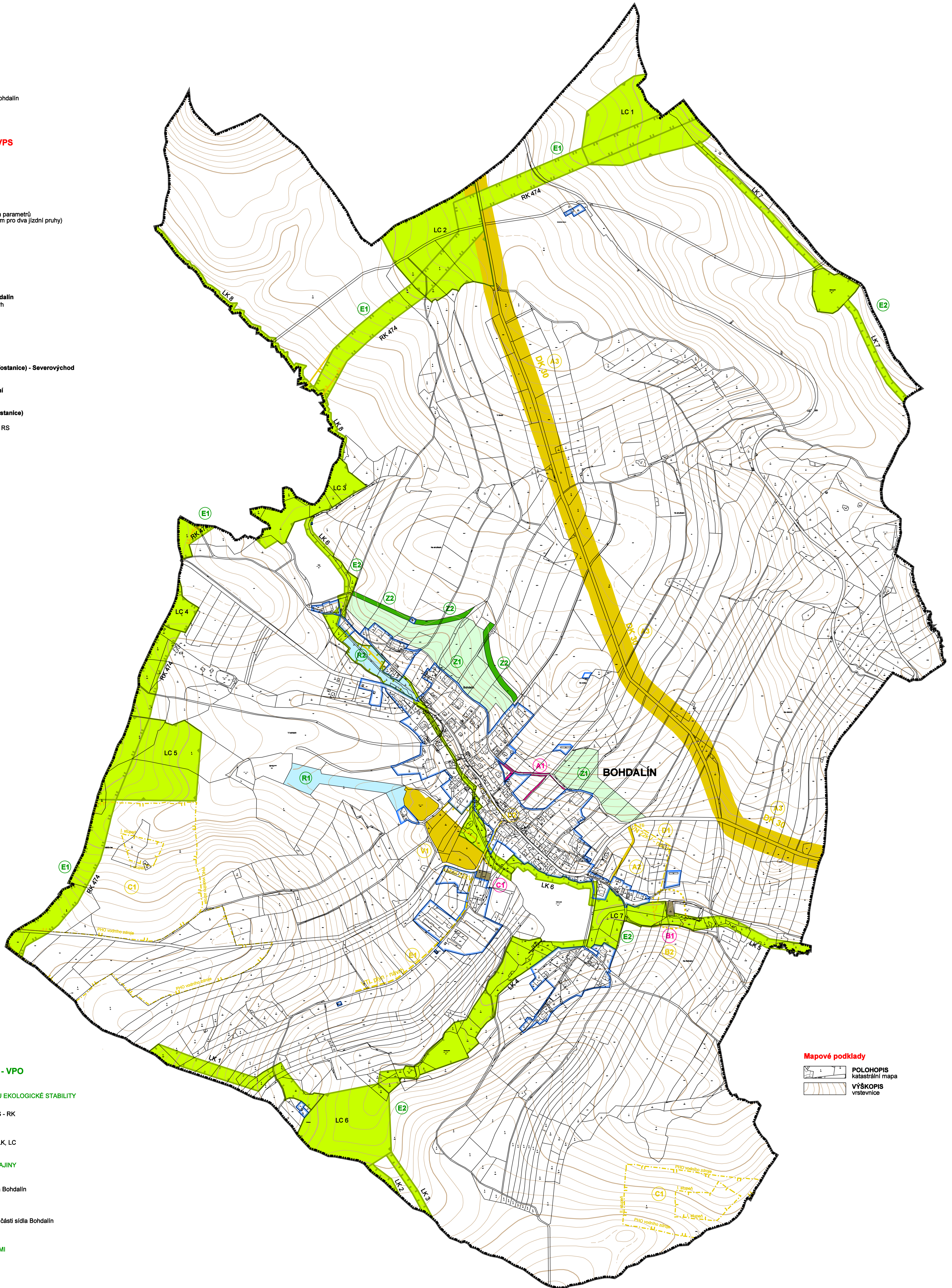
- R1 Vodní plochy a plochy zelené
- revitalizace údolní nívy vodoteče
- nové vodní plochy západně od sídla Bohdalín
- smíšená zelen
- R2 Vodní plochy a plochy zelené
- revitalizace údolní nívy vodoteče
- nové vodní plochy v severozápadní části sídla Bohdalín
- smíšená zelen

VPO KE SNIŽENÍ OHROŽENÍ ÚZEMÍ POVODNĚMI

- Z1 Protierozní opatření
- ochrana vodotečí a vodních ploch
- trvalé zatravnění ploch
- Z2 Opatření proti přívalovým vodám
- ochranné terénní úpravy
- ochranná zelen

ÚZEMNÍ SYSTÉM EKOLOGICKÉ STABILITY

- HRANICE BIOCENTER
Biocentra lokální - LC
funkční a částečné funkční
- HRANICE BOKORIDORŮ
Biokoridor regionální - RK
funkční a částečné funkční
- HRANICE BOKORIDORŮ
Biokoridor lokální - LK
funkční a částečné funkční



Mapové podklady

- POLOHOVIS
katastrální mapa
- VÝŠKOPIS
vrstevnice

Objednavatel : Obec BOHDALÍN
Pořizovatel : MĚÚ PELHRÍMOV, odbor výstavby
Zhotovitel : Ing. arch. MILIČ MARYŠKA
Datum : 2024

BOHDALÍN - k.ú. Bohdalín
ÚZEMNÍ PLÁN - ZMĚNA Č. 1
VÝKRES VEŘEJNĚ PROSPĚŠNÝCH
STAVEB, OPATŘENÍ A ASANACÍ

mřítko : 1 : 5 000

C