


# BOHDALÍN

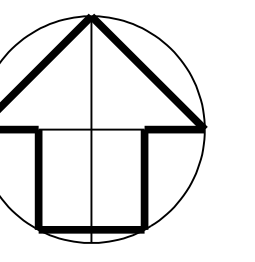
## ÚZEMNÍ PLÁN

### Změna č. 1



KOORDINAČNÍ VÝKRES

1 : 5 000



#### HRANICE ÚZEMÍ

	HRANICE ÚZEMÍ OBCE BOHDALÍN k.ú. Bohdalín
	Hranice zastavěného území
	Hranice zastavitelných ploch

#### PLOCHY S ROZDÍLNÝM ZPŮSOBEM VYUŽITÍ

##### PLOCHY URBANIZOVANÉ

STAV	NÁVŠTĚV	OP
BH		PLOCHY BYDLENÍ bydlení hromadné vícepodlažní
BV		PLOCHY BYDLENÍ bydlení venkovské smíšené
SC		PLOCHY SMÍŠENÉ OBYTNÉ integrováná zástavba
RI		PLOCHY REKREACE plochy staveb pro rodinnou rekreaci
OV		PLOCHY OBČANSKÉHO VYBAVENÍ veřejná infrastruktura
OS		PLOCHY OBČANSKÉHO VYBAVENÍ sport a tělovýchova
VZ		PLOCHY VÝROBY A SKLADOVÁNÍ zemědělská výroba
VD		PLOCHY VÝROBY A SKLADOVÁNÍ drobná neruší výroba
PV		PLOCHY VEŘEJNÝCH PROSTRANSTVÍ komunikace, veřejné prostory
DS		PLOCHY DOPRAVNÍ INFRASTRUKTURY silniční
DZ		PLOCHY DOPRAVNÍ INFRASTRUKTURY drážní
TI		PLOCHY TECHNICKÉ INFRASTRUKTURY technická zařízení
ZV		PLOCHY VEŘEJNÝCH PROSTRANSTVÍ zeleň na veřejných prostranstvích
ZS		PLOCHY ZELENÉ sady a zahrady

##### PLOCHY NEURBANIZOVANÉ

LP		PLOCHY LESNÍ pozemky určené k plnění funkce lesa
ZT		PLOCHY ZEMĚDĚLSKÉ trvalý travní porost
ZO		PLOCHY ZEMĚDĚLSKÉ otmě půda
NS		PLOCHY SMÍŠENÉ NEZASTAVĚNÉHO ÚZEMÍ přírodní, vodní, zemědělské, lesní
W		PLOCHY VODNÍ A VODOHOSPODÁŘSKÉ vodní toky a vodní nádrže

#### ÚZEMNÍ SYSTÉM EKOLOGICKÉ STABILITY

	BIOKORIDOR REGIONÁLNÍ - RK hranice biokoridoru
	BIOCENTRUM LOKÁLNÍ - LC hranice biocentra
	BIOKORIDOR LOKÁLNÍ - LK hranice biokoridoru

#### LIMITY VYUŽITÍ ÚZEMÍ

##### KULTURNÍ LIMITY

##### Ochrana památek

	Památky místního významu - MP ověřované
	Archeologické zóny - AZ

##### PŘÍRODNÍ LIMITY

##### Ochrana přírody a krajiny, ochrana lesa

	Přírodní park
	Dálkový migrační koridor
	Migračně významné území
	Biotope vybraných zvláště chráněných druhů velkých savců
	Významný krajinný prvek - VKPR
	Památné stromy - PS
	Vzdálenost 50 m od okraje lesa (pozemky určených k plnění funkce lesa-PUFPL)

##### Ochrana vod

	Hranice PHO I. a II. stupně vodního zdroje - VZ
--	---

##### Zemědělský půdní fond

	Kód BPEJ / Třída ochrany ZPF
	Hranice BPEJ
	Investice do ZPF provedená meliorace

##### TECHNICKÉ LIMITY

##### Dopravní infrastruktura

	Ochranná pásma silnic
	LK TSA vzdušný prostor pro létání v malých a přístavních výškách

##### Technická infrastruktura

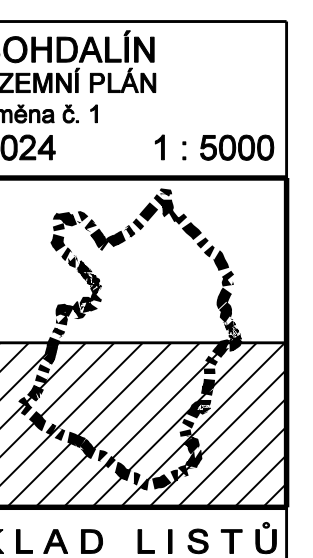
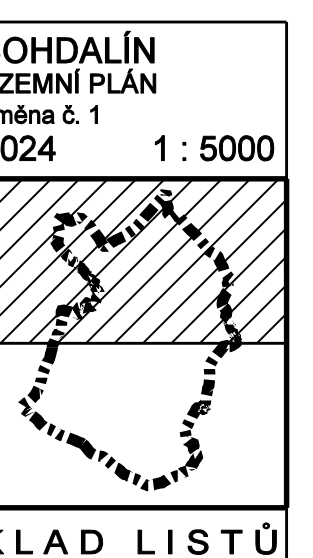
	VTL plyn stávající stav
	Produktivod stávající stav
	AU (anodové uzemnění)
	VN 22kV nadzemní elektrická vedení stávající stav
	Vodovod stávající stav
	Kanalizace stávající stav
	Sdělovací dálkové kabely - DK stávající stav
	Radioleasový spoj - RR stávající stav
	Koridor RR směrní zájmové území MO pro nadzemní stavby

##### OBRANA STÁTŮ

Celé správní území obce Bohdalín je situováno v zájmovém území Ministerstva obrany ČR z hlediska povolání vyjmenovaných staveb

#### Mapové podklady

	POLOHOPIS katastrální mapa
	VÝŠKOPIS vrstevnice



Objednavatel : Obec BOHDALÍN  
Pořizovatel : MĚÚ PELHRÍMOV, odbor výstavby  
Zhotovitel : Ing. arch. MILIČ MARYŠKA  
Datum : 2024

**BOHDALÍN** - k.ú. Bohdalín  
**ODŮVODNĚNÍ ZMĚNY č. 1**

KOORDINAČNÍ VÝKRES

mřítko : 1 : 5 000

D