

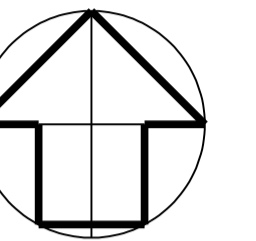

BOHDALÍN

ÚZEMNÍ PLÁN

Změna č. 1

VÝKRES PŘEDPOKLÁDANÝCH ZÁBORŮ PŮDNÍHO FONDU

1 : 5 000



HRANICE ÚZEMÍ

- HRANICE ÚZEMÍ OBCE BOHDALÍN
k.ú. Bohdalín
- HRANICE ZASTAVĚNÉHO ÚZEMÍ

ZÁBORY ZEMĚDĚLSKÉHO PŮDNÍHO FONDU - ZPF

- HRANICE ZÁBORU ZPF
- IDENTIFIKAČNÍ ČÍSLO ZÁBORU ZPF
- ZÁBOR - ORNÁ PŮDA
- ZÁBOR - TRVALÝ TRAVNÍ POROST
- HRANICE ZRUŠENÉHO ZÁBORU ZPF
- IDENTIFIKACE ZRUŠENÉHO ZÁBORU ZPF
- ZRUŠENÝ ZÁBOR ZPF

ZEMĚDĚLSKÝ PŮDNÍ FOND

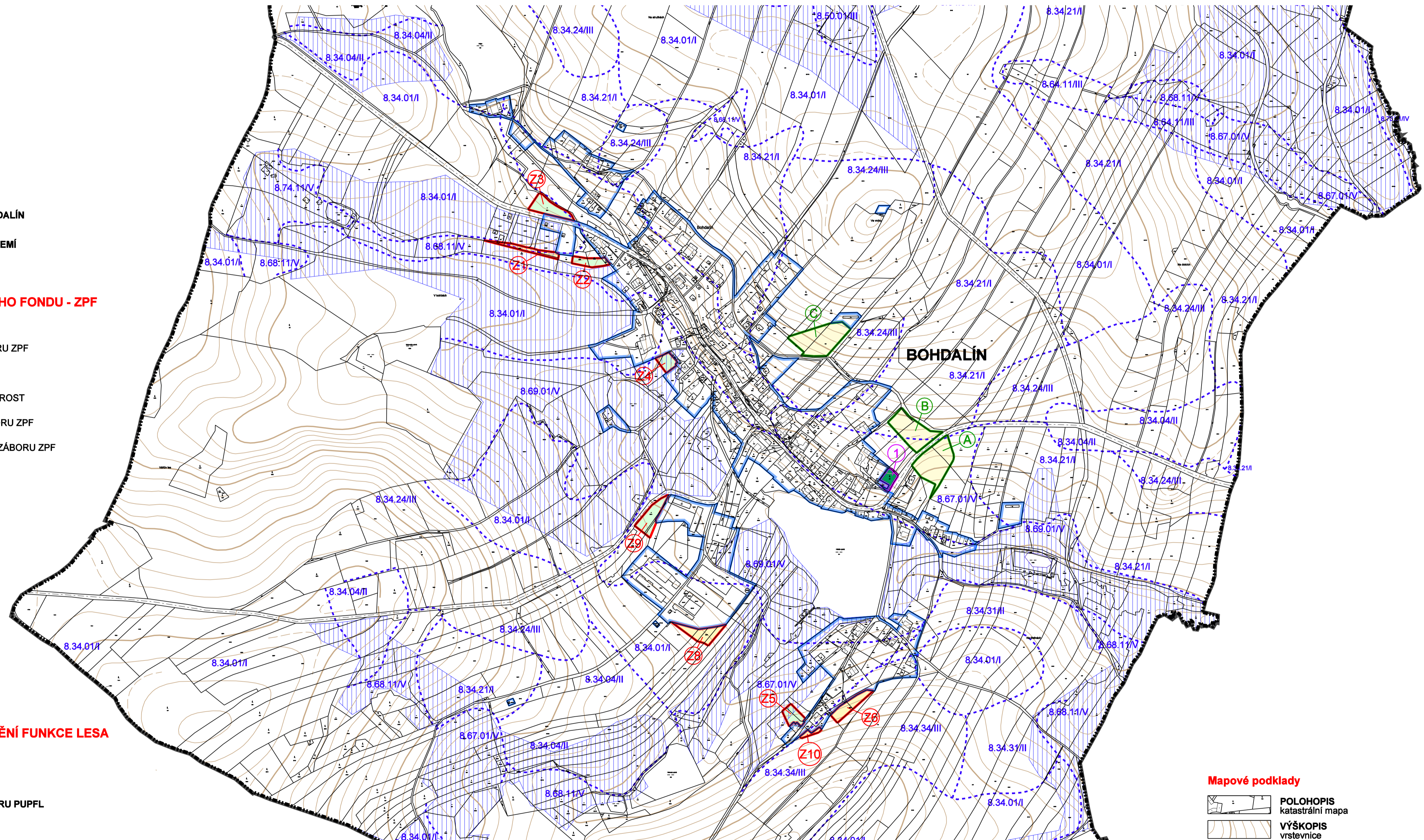
- Kód BPEJ / Třída ochrany ZPF
- HRANICE BPEJ
- Provedená meliorace

LESY - POZEMKY URČENÉ K PLNĚNÍ FUNKCE LESA

- ZÁBOR POZEMKŮ LESA
- HRANICE ZÁBORU PUPFL
- IDENTIFIKAČNÍ ČÍSLO ZÁBORU PUPFL

Mapové podklady

- POLOHOPIS
katastrální mapa
- VÝŠKOPIS
vrstevnice



Objednavatel : Obec BOHDALÍN
 Pořizovatel : MěÚ PELHŘIMOV, odbor výstavby
 Zhotovitel : Ing. arch. MILIČ MARYŠKA
 Datum : 2024

BOHDALÍN - k.ú. Bohdalín
ODŮVODNĚNÍ ZMĚNY č. 1
 VÝKRES PŘEDPOKLÁDANÝCH
 ZÁBORŮ PŮDNÍHO FONDU

měřítko : 1 : 5 000

F